






Souřadnicový systém: S-JTSK


Výškový systém: Bpv



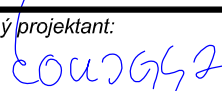
Přehled verzí přílohy				
Číslo	Datum	Popis změny	Jméno	Podpis
000	04/2021	Definitivní odevzdání dokumentace po zapracování připomínek	Jiří Novosad	
-	-	-	-	
-	-	-	-	

Zadavatel: Správa železnic, státní organizace Dlážděná 1003/7, Praha 1 - Nové Město 110 00 Správa železnic, Stavební správa východ Nerudova 1, Olomouc 772 58	
---	---

Zhotovitel: PROJEKT servis spol. s r.o. U Elektry 830/2b, Praha 9 - Hloubětín 198 00 IČ: 49823141 tel.: 281 090 860 www.projekt-servis.cz firma@projekt-servis.cz	
---	---

Hlavní inženýr projektu:  Jiří Novosad, DiS.	Zástupce hlavního inženýra projektu  Bc. Michal Munzar
--	--

Zpracovatel části: PROJEKT servis spol. s r.o. U Elektry 830/2b, Praha 9 - Hloubětín 198 00 IČ: 49823141 tel.: 281 090 860 www.projekt-servis.cz firma@projekt-servis.cz	
--	---

Vypracoval:  Jiří Novosad, DiS.	Kontroloval:  Bc. Michal Munzar	Odpovědný projektant:  Ing. Martin Koudelka
---	---	---

KRAJ: Liberecký	OKRES: Semily	OÚ: Bělá
-----------------	---------------	----------

Název akce: „Optimalizace přístřešků pro cestující na zastávkách Víchová nad Jizerou, Řasnice, Krásný Les a Bělá u Staré Paky“	
---	--

Část: D - Dokumentace objektů a technických a technologických zařízení SO 101 Přístřešek a zp. plochy Bělá u Staré Paky	Číslo zakázky: ZAK-2020-34
	Stupeň: DSP,PDPS
	Datum: 04/2021
	Měřítko: -
Příloha: SEZNAM SOUŘADNIC SO 101	Formát: A4
	Verze: 000
	Část: D.2.2.2.1
	Č. přílohy: 9

**„Optimalizace přístřešků pro cestující na zastávkách Víchová nad Jizerou,
Řasnice, Krásný Les a Bělá u Staré Paky“**

Seznam souřadnic vytyčovaných bodů

Název SO/PS: SO 101 Přístřešek a zp. plochy Bělá u Staré Paky

Souřadnicový systém SJTSK

Výškový systém Bpv

Číslo bodu	Y (m)	X (m)	Z (m)	Popis (poznámka)
101	664255.264	1003365.781	396.666	ZAKLADOVA DESKA PŘÍSTŘEŠKU
102	664253.199	1003365.400	396.666	ZAKLADOVA DESKA PŘÍSTŘEŠKU
103	664254.481	1003370.009	396.666	ZAKLADOVA DESKA PŘÍSTŘEŠKU
104	664252.419	1003369.628	396.666	ZAKLADOVA DESKA PŘÍSTŘEŠKU
105	664254.121	1003372.964	396.865	VNITRNI HRANA OBRUBNIKU
106	664252.115	1003372.593	396.822	VNITRNI HRANA OBRUBNIKU
107	664255.400	1003366.041	396.865	VNITRNI HRANA OBRUBNIKU

Pozn: vytyčovací bod umístěn na vnitřní hraně obrubníku a jeho výška je udávána

v úrovni pochozí plochy dlažby (vyvýšené obrubníky nejsou zohledněny)

vytyčovací bod základové desky přístřešku umístěn na horní hraně základové desky

--	--	--	--	--